

IV CONCENTRACION DE HISTORICOS RAC VASCO NAVARRO		SECCION 1 SECTOR 1	11,55 Km.
SALIDA DE LA CONCENTRACION SAN SEBASTAN (Pl. Gipuzkoa)		ZP-1 GOIZUETA (Pol. Lastaola - Hernani)	00:20 Min.
		C.H. 1 A C.H. 2	34,65 Km/h.

DISTANCIA		DIRECCION	ZONA PASO INICIO / FIN	INFORMACIONES	Kms. REGRES.
TOTAL	PARCIAL				
0,00		1 		PLAZA GIPUZKOA CH - 1 INICIO RECORRIDO CONCENTRACION N 43° 39' 14" W 01° 58' 56"	11,55
0,07	0,07	2 		C/ IDIAKEZ 	11,48
0,16	0,09	3 		AVDA. DE LA LIBERTAD 	11,39
0,34	!! 0,18	4 		PTE. SANTA CATALINA EN EL PUENTE, COGER EL CARRIL DERECHO	11,21
0,51	!! 0,17	5 		AVDA. DE FRANCIA 	11,04

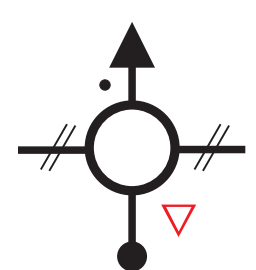


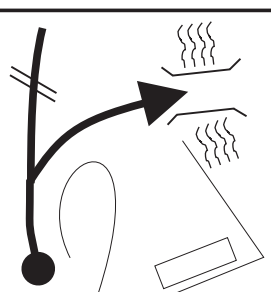
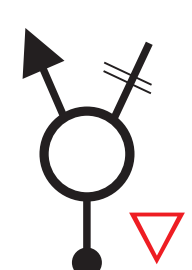

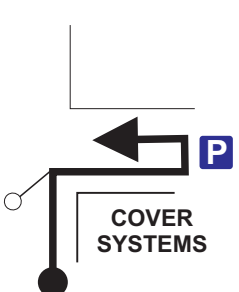
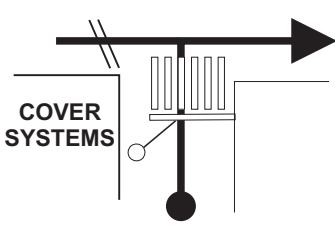
IV CONCENTRACION DE HISTORICOS RAC VASCO NAVARRO		SECCION 1 SECTOR 1	11,55 Km.
SALIDA DE LA CONCENTRACION SAN SEBASTIAN (Pl. Gipuzkoa)		ZP-1 GOIZUETA (Pol. Lastaola - Hernani)	00:20 Min.
		C.H. 1 A C.H. 2	34,65 Km/h.

DISTANCIA		DIRECCION	ZONA PASO INICIO / FIN	INFORMACIONES	Kms. REGRES.
TOTAL	PARCIAL				
0,95	0,44	6 		PASEO FEDERICO GARCIA LORCA 	10,60
1,60	0,65	7 		PASEO DEL URUMEA Frantzia ↑ Francia ↑ Vitoria ↑ Gasteiz ↑ Bilbao ↑	9,95
1,95	0,35	8 		PASEO DEL URUMEA 	9,60
2,03	0,08	9 		PASEO DEL URUMEA Martutene ospitaleak Iruña/Pamplona Vitoria-Gasteiz Bilbao ↑ ↑ Amara COGER LOS CARRILES IZQUIERDOS	9,52
2,22	0,19	10 		GI-41	9,33

IV CONCENTRACION DE HISTORICOS RAC VASCO NAVARRO		SECCION 1 SECTOR 1	11,55 Km.
SALIDA DE LA CONCENTRACION SAN SEBASTIAN (Pl. Gipuzkoa)		ZP-1 GOIZUETA (Pol. Lastaola - Hernani)	00:20 Min.
		C.H. 1 A C.H. 2	34,65 Km/h.

DISTANCIA		DIRECCION	ZONA PASO INICIO / FIN	INFORMACIONES	Kms. REGRES.
TOTAL	PARCIAL				
2,38	0,16	11 		GI-41	9,17
3,60	1,22	12 		GI-41 	7,95
7,13	3,53	13 		A-15 SALIDA 167 "NO"	4,42
7,92	0,79	14 		A-15 / GI-3410 = GI-3410 	3,63
8,48	0,56	15 		GI-3410 	3,07

IV CONCENTRACION DE HISTORICOS RAC VASCO NAVARRO		SECCION 1 SECTOR 1	11,55 Km.
SALIDA DE LA CONCENTRACION SAN SEBASTAN (Pl. Gipuzkoa)		ZP-1 GOIZUETA (Pol. Lastaola - Hernani)	00:20 Min.
			C.H. 1 A C.H. 2

DISTANCIA		DIRECCION	ZONA PASO INICIO / FIN	INFORMACIONES	Kms. REGRES.
TOTAL	PARCIAL				
9,38	0,90	16 		GI-3410  	2,17
10,70	1,32	17 		GI-3410 / POL.LASTAOLA = POL.LASTAOLA DEJAR CARRETERA PRINCIPAL Y ENTRAR EN EL POLIGONO LASTAOLA	0,85
10,86	0,16	18 		POL. LASTAOLA 	0,69
11,35	0,49	19 		POL. LASTAOLA ENTRAR EN EL PARKING DE LA DERECHA Y PREPARARSE PARA SALIDA	0,20
11,55	0,20	20 		POL. LASTAOLA INICIO EN EL PASO DE CEBRA (línea de detención) INICIO ZP-1	0,00



IV CONCENTRACION DE HISTORICOS RAC VASCO NAVARRO		SECCION 1 SECTOR 1	50,15 Km.
ZP-1 GOIZUETA (Pol. Lastaola - Hernani)		ZP-2 BEINTZA-LABAIEN (Saldias)	01:10 Min.
		C.H. 1 A C.H. 2	42,99 Km/h.

DISTANCIA		DIRECCION	ZONA PASO INICIO / FIN	INFORMACIONES	Kms. REGRES.
TOTAL	PARCIAL				
0,000		1 	INICIO ZP - 1	GI-3410 N 43° 15' 23" W 01° 56' 52" ZONA DE PASO DE "GOIZUETA" INICIO EN PASO DE CEBRA (línea de detención)	50,150
0,154	0,154	2 		GI-3410 	49,996
11,307	11,153	3 		NA-4150 	38,843
21,107	9,800	4 		NA-4150 TRAVESIA ESTRECHA, PASAR MUY DESPACIO. HAY 2 KMS. MINIMO DESPUES DEL PUEBLO PARA REGULAR	29,043
21,931	0,824	5 		NA-4150 	28,219

14,381

IV CONCENTRACION DE HISTORICOS RAC VASCO NAVARRO		SECCION 1 SECTOR 1	50,15 Km.
ZP-1 GOIZUETA (Pol. Lastaola - Hernani)		ZP-2 BEINTZA-LABAIEN (Saldias)	01:10 Min.
		C.H. 1 A C.H. 2	42,99 Km/h.

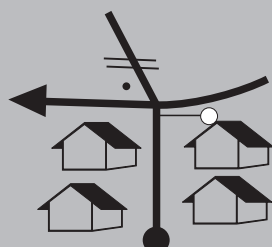

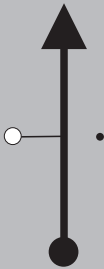

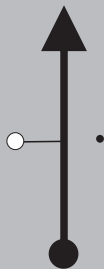

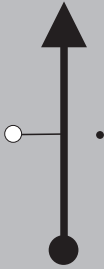

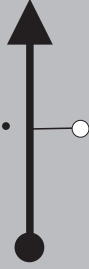

DISTANCIA		DIRECCION	ZONA PASO INICIO / FIN	INFORMACIONES	Kms. REGRES.
TOTAL	PARCIAL				
36,312	14,381	<p>6</p> <p>00,00</p>	FIN ZP - 1	<p>NA-4150 / NA-170 = NA-170</p> <p>STOP STOP EN EL SUELO</p> <p>NA-170 DONEZTEBE 24 SANTESTEBAN</p>	13,838
42,62	6,31	<p>7</p>		<p>NA-170</p> <p>EZKURRA</p>	7,53
44,60	1,98	<p>8</p>		<p>NA-170</p>	5,55
47,52	2,92	<p>9</p>		<p>NA-170 / NA-4029 = NA-4029</p> <p>SALDIAS 2,5</p>	2,63
49,90	2,38	<p>10</p>		<p>NA-4029</p> <p>SALDIAS</p> <p>PASAR PUEBLO MUY DESPACIO - NO MOLESTAR EN LA SALIDA DE TR</p>	0,25

IV CONCENTRACION DE HISTORICOS RAC VASCO NAVARRO		SECCION 1 SECTOR 1	50,15 Km.
ZP-1 GOIZUETA (Pol. Lastaola - Hernani)		ZP-2 BEINTZA-LABAIEN (Saldias)	01:10 Min.
		C.H. 1 A C.H. 2	42,99 Km/h.

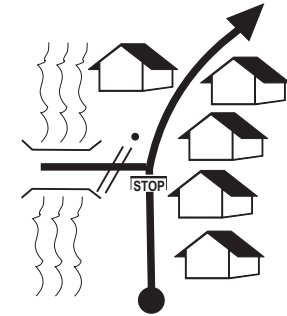

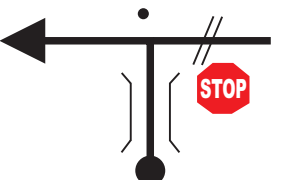







DISTANCIA		DIRECCION	ZONA PASO INICIO / FIN	INFORMACIONES	Kms. REGRES.
TOTAL	PARCIAL				
49,94	0,04	11 		NA-4029 - URBANO	0,21
50,01	0,07	12 		NA-4029 - URBANO	0,14
50,15	0,14	13 		NA-4029 / NA-4040 = NA-4040 INICIO EN EL CRUCE INICIO ZP-2	0,00









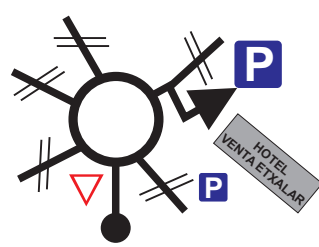

IV CONCENTRACION DE HISTORICOS RAC VASCO NAVARRO		SECCION 1 SECTOR 1	31,06 Km.
ZP-2 BEINTZA-LABAIEN (Cruce Crtra. NA-4040 - Saldias)		HOTEL VENTA ETXALAR	00:45 Min.
		C.H. 1 A C.H. 2	41,41 Km/h.

DISTANCIA		DIRECCION	ZONA PASO INICIO / FIN	INFORMACIONES	Kms. REGRES.
TOTAL	PARCIAL				
0,000		1 	INICIO ZP - 2	NA-4029 / NA-4040 = NA-4040 N 43° 05' 17" W 01° 46' 40" ZONA DE PASO DE "BEINTZA-LABAIEN"  INICIO EN EL CRUCE	31,060
4,769	4,769	2 		NA-4040 	26,291
5,959	1,190	3 		NA-4040 	25,101
10,766	4,807	4 		NA-4040 	20,294
16,937	6,171	5 	FIN ZP - 2	NA-4040 	14,123

IV CONCENTRACION DE HISTORICOS RAC VASCO NAVARRO		SECCION 1 SECTOR 1	31,06 Km.
ZP-2 BEINTZA-LABAIEN (Cruce Crtra. NA-4040 - Saldias)		HOTEL VENTA ETXALAR	00:45 Min.
		C.H. 1 A C.H. 2	41,41 Km/h.


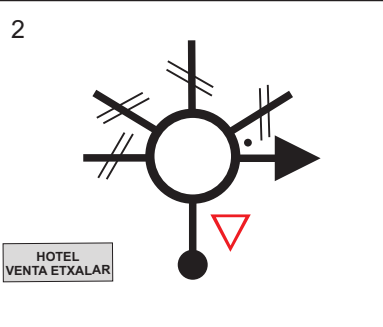


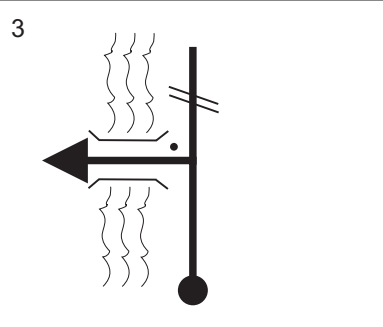







DISTANCIA		DIRECCION	ZONA PASO INICIO / FIN	INFORMACIONES	Kms. REGRES.
TOTAL	PARCIAL				
17,16	0,22	6 		NA-4040 / NA-170 = NA-170 STOP EN EL SUELO 	13,90
17,85	0,69	7 		NA-170 / NA-1210 = NA-1210  	13,21
19,75	1,90	8  Próxima gasolinera a 14,97 km		N-121-A GASOLINERA CEPSA SEGUIR DIRECCION IRUN POR LA N-121-A	11,31
21,44	1,69	9 		N-121-A 	9,62
23,85	2,41	10 		N-121-A 	7,21

IV CONCENTRACION DE HISTORICOS RAC VASCO NAVARRO		SECCION 1 SECTOR 1	31,06 Km.
ZP-2 BEINTZA-LABAIEN (Cruce Crtra. NA-4040 - Saldias)		HOTEL VENTA ETXALAR	00:45 Min.
		C.H. 1 A C.H. 2	41,41 Km/h.

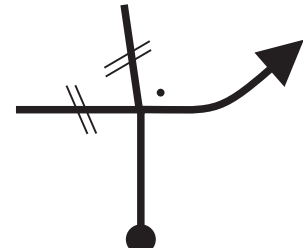

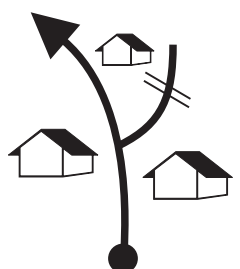
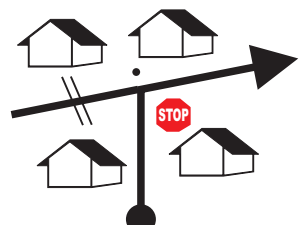

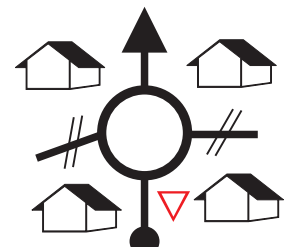

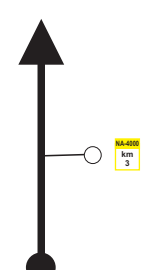

DISTANCIA		DIRECCION	ZONA PASO INICIO / FIN	INFORMACIONES	Kms. REGRES.
TOTAL	PARCIAL				
25,43	1,58	11 		NA-121-A 	5,63
28,00	2,57	12 		NA-121-A 	3,06
30,80	2,80	13 		NA-121-A / NA-1210 = NA-1210 	0,26
31,06	0,26	14 		PARKING HOTEL VENTA ETXALAR N 43° 14' 33" W 01° 40' 11"  ENTRAR EN EL PARKING DEL HOTEL VENTA ETXALAR TIEMPO 90'	0,00



IV CONCENTRACION DE HISTORICOS RAC VASCO NAVARRO		SECCION 1 SECTOR 1	5,31 Km.
HOTEL VENTA ETXALAR → ZP-3 ARITXULEGI (Crtra. NA-4000 - Hito 3 - Lesaka)		C.H. 1 A C.H. 2	00:12 Min.
			26,55 Km/h.

DISTANCIA		DIRECCION	ZONA PASO INICIO / FIN	INFORMACIONES	Kms. REGRES.
TOTAL	PARCIAL				
0,00		1 		NA-4440 SALIDA DESDE EL FONDO DEL PARKING	5,31
0,10	0,10	2 		NA-4440 / NA-1210 = NA-1210  	5,21
2,02	1,92	3 		NA-1210 / NA-4000 = NA-4000 	3,29
3,09	1,07	4 		NA-4000  	2,22
3,66	0,57	5 		NA-4000   Gasolinera AVIA	1,65
		Próxima gasolinera a 32,39 km			

IV CONCENTRACION DE HISTORICOS RAC VASCO NAVARRO		SECCION 1 SECTOR 1	5,31 Km.
HOTEL VENTA ETXALAR		ZP-3 ARITXULEGI (Crtra. NA-4000 - Hito 3 - Lesaka)	00:12 Min.
			C.H. 1 A C.H. 2

DISTANCIA		DIRECCION	ZONA PASO INICIO / FIN	INFORMACIONES	Kms. REGRES.
TOTAL	PARCIAL				
4,23	0,57	6 		NA-4000-URBANO 	1,08
4,31	0,08	7 		NA-4000-URBANO	1,00
4,45	0,14	8 		NA-4000-URBANO 	0,86
4,73	0,28	9 		NA-4000-URBANO 	0,58
5,31	0,58	10 		NA-4000  INICIO ZP-3	0,00



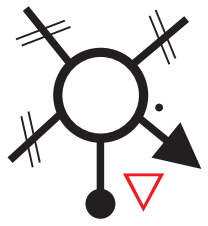


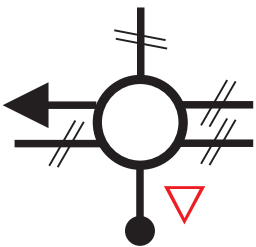

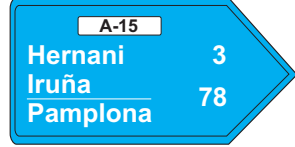

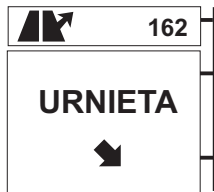



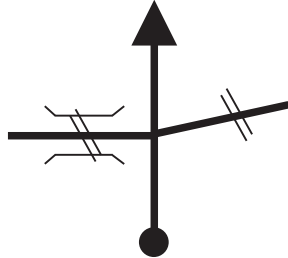
IV CONCENTRACION DE HISTORICOS RAC VASCO NAVARRO		SECCION 1 SECTOR 1	43,94 Km.
ZP-3 ARITXULEGI (Crtra. NA-4000 - Hito 3 - Lesaka)		ZP-4 XOXOKA (Pol. Erratzu - Urnieta)	00:55 Min.
		C.H. 1 A C.H. 2	47,93 Km/h.


DISTANCIA		DIRECCION	ZONA PASO INICIO / FIN	INFORMACIONES	Kms. REGRES.
TOTAL	PARCIAL				
0,000		1 	INICIO ZP - 3	NA-4000 N 43° 14' 51" W 01° 42' 55" ZONA DE PASO DE "ARITXULEGI" NA-4000 km 3 INICIO EN EL HITO 3	43,940
21,827	21,827	2 	FIN ZP - 3	GI-3420 	22,113
23,84	2,01	3 		GI-3420 OIA RTZUN	20,10
24,42	0,58	4 		GI-3420 / GI-2134 = GI-2134 3 ERRENTERIA	19,52
24,90	0,48	5 		URBANO STOP EN EL SUELO	19,04

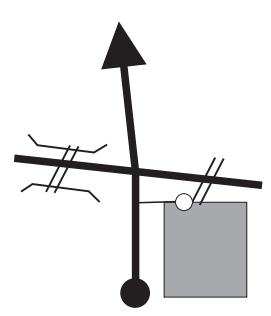
IV CONCENTRACION DE HISTORICOS RAC VASCO NAVARRO		SECCION 1 SECTOR 1	43,94 Km.
ZP-3 ARITXULEGI (Crtra. NA-4000 - Hito 3 - Lesaka)		ZP-4 XOXOKA (Pol. Erratzu - Urnieta)	00:55 Min.
		C.H. 1 A C.H. 2	47,93 Km/h.

DISTANCIA		DIRECCION	ZONA PASO INICIO / FIN	INFORMACIONES	Kms. REGRES.
TOTAL	PARCIAL				
25,43	0,53	6 		URBANO 	18,51
26,15	0,72	7 		LOCAL 	17,79
26,71	0,56	8 		GI-2132 ASTIGARRAGA 8 HERNANI 10	17,23
26,89	0,18	9 		GI-2132 GI-2132 ASTIGARRAGA 8 HERNANI 10	17,05
30,74	3,85	10 Próxima gasolinera a 56,59 km		GI-2132 Gasolineras AVIA	13,20

IV CONCENTRACION DE HISTORICOS RAC VASCO NAVARRO		SECCION 1 SECTOR 1	43,94 Km.
ZP-3 ARITXULEGI (Crtra. NA-4000 - Hito 3 - Lesaka)		ZP-4 XOXOKA (Pol. Erratzu - Urnieta)	00:55 Min.
		C.H. 1 A C.H. 2	47,93 Km/h.

DISTANCIA		DIRECCION	ZONA PASO INICIO / FIN	INFORMACIONES	Kms. REGRES.
TOTAL	PARCIAL				
33,83	3,09	11 		GI-3132 / GI-131 = GI-131  	10,11
34,50	0,67	12 		G-131 / A-15 = A-15   INCORPORARSE A LA A-15 DIR. IRUÑA-PAMPLONA HASTA SALIDA 162	9,44
41,47	6,97	13 		A-15 / GI-3722 = GI-3722 	2,47
42,21	0,74	14 		GI-3722 / POL. ERRATZU = POL. ERRATZU  	1,73
43,45	1,24	15 		POLIGONO ERRATZU	0,49

IV CONCENTRACION DE HISTORICOS RAC VASCO NAVARRO		SECCION 1 SECTOR 1	43,94 Km.
ZP-3 ARITXULEGI (Crtra. NA-4000 - Hito 3 - Lesaka)		ZP-4 XOXOKA (Pol. Erratzu - Urnieta)	00:55 Min.
		C.H. 1 A C.H. 2	47,93 Km/h.

DISTANCIA		DIRECCION	ZONA PASO INICIO / FIN	INFORMACIONES	Kms. REGRES.
TOTAL	PARCIAL				
43,94	0,49	16 		<input type="text" value="POLIGONO ERRATZU"/> INICIO EN FINAL ULTIMA NAVE INDUSTRIAL INICIO ZP-4	0,00
				<input type="text"/>	
				<input type="text"/>	
				<input type="text"/>	
				<input type="text"/>	



IV CONCENTRACION DE HISTORICOS RAC VASCO NAVARRO		SECCION 1 SECTOR 1	18,88 Km.
ZP-4 XOXOKA (Pol. Erratzu - Urnieta)		ZP-5 AIA (Parking Olentzo Jatetxea)	00:35 Min.
		C.H. 1 A C.H. 2	32,37 Km/h.

DISTANCIA		DIRECCION	ZONA PASO INICIO / FIN	INFORMACIONES	Kms. REGRES.
TOTAL	PARCIAL				
0,000		1 	INICIO ZP - 4	POLIGONO ERRATZU - GI-3721 N 43° 14' 40" W 01° 59' 23" ZONA DE PASO DE "XOXOKA" INICIO EN FINAL ULTIMA NAVE INDUSTRIAL	18,880
0,388	0,388	2 		GI-3721 	18,492
3,925	3,537	3 		GI-3721 	14,955
6,514	2,589	4 	FIN ZP - 4	GI-3721 / GI-3722 = GI-3722 	12,366
7,10	0,59	5 		GI-3722 / A-15 = A-15 	11,78

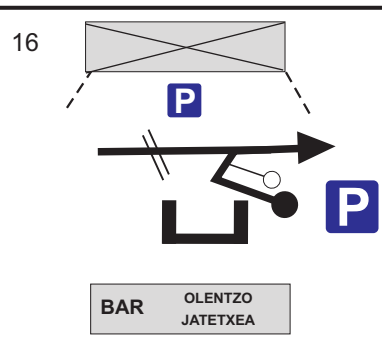
IV CONCENTRACION DE HISTORICOS RAC VASCO NAVARRO		SECCION 1 SECTOR 1	18,88 Km.
ZP-4 XOXOKA (Pol. Erratzu - Urnieta)		ZP-5 AIA (Parking Olentzo Jatetxea)	00:35 Min.
		C.H. 1 A C.H. 2	32,37 Km/h.

DISTANCIA		DIRECCION	ZONA PASO INICIO / FIN	INFORMACIONES	Kms. REGRES.
TOTAL	PARCIAL				
7,48	0,38	6 		A-15 	11,40
7,89	0,41	7 		A-15 INCORPORARSE A LA A-15 DIRECCION IRUÑA / PAMPLONA	10,99
10,65	2,76	8 		A-15 / N-I = N-I 	8,23
11,41	0,76	9 		N-I INCORPORARSE A LA N-I HASTA LA SALIDA 443	7,47
14,86	3,45	10 		N-I / GI-2631 = GI-2631 	4,02


IV CONCENTRACION DE HISTORICOS RAC VASCO NAVARRO		SECCION 1 SECTOR 1	18,88 Km.
ZP-4 XOXOKA (Pol. Erratzu - Urnieta)		ZP-5 AIA (Parking Olentzo Jatetxea)	00:35 Min.
		C.H. 1 A C.H. 2	32,37 Km/h.

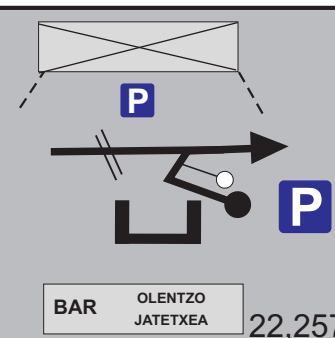
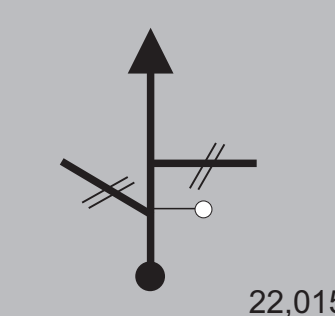
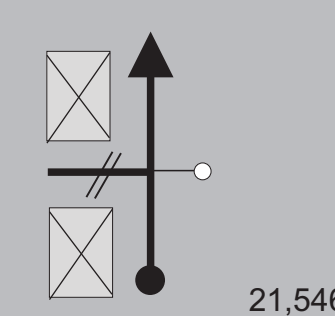
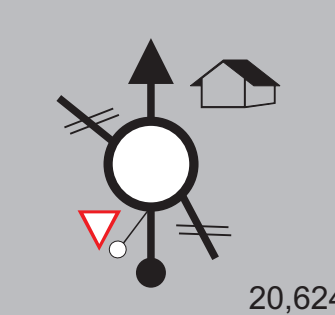


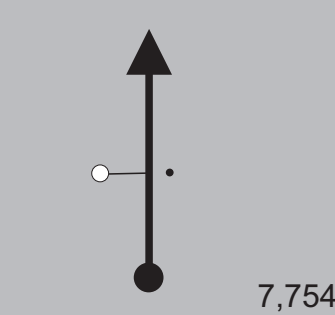

DISTANCIA		DIRECCION	ZONA PASO INICIO / FIN	INFORMACIONES	Kms. REGRES.
TOTAL	PARCIAL				
15,67	0,81	11 		GI-2631 GI-2631 ASTEASU 4	3,21
15,83	0,16	12 		GI-2631	3,05
17,05	1,22	13 		GI-2631 GI-2631 ASTEASU 4	1,83
17,40	0,35	14 		GI-2631 	1,48
18,71	1,31	15 		PARKING OLENTZO JATETXEA ENTRAR EN EL PARKING DE OLENTZO JATETXEA O EN LA EXPLANADA DE ENFRENTA Y ESPERAR A LA HORA DE SALIDA 	0,17

IV CONCENTRACION DE HISTORICOS RAC VASCO NAVARRO		SECCION 1 SECTOR 1	18,88 Km.
ZP-4 XOXOKA (Pol. Erratzu - Urnieta)		ZP-5 AIA (Parking Olentzo Jatetxea)	00:35 Min.
		C.H. 1 A C.H. 2	32,37 Km/h.

DISTANCIA		DIRECCION	ZONA PASO INICIO / FIN	INFORMACIONES	Kms. REGRES.
TOTAL	PARCIAL				
18,88	0,17	16 		<input type="text" value="GI-2631"/> INICIO JUNTO A LA CARRETERA DESDE EL PARKING INICIO ZP-5	0,00
				<input type="text"/>	
				<input type="text"/>	
				<input type="text"/>	
				<input type="text"/>	




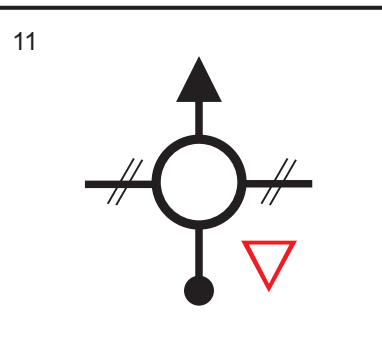

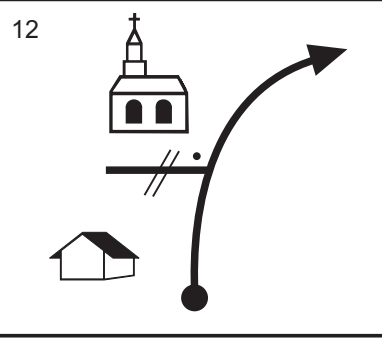

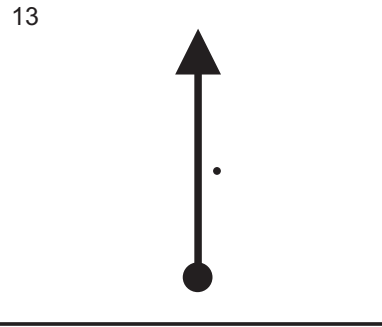

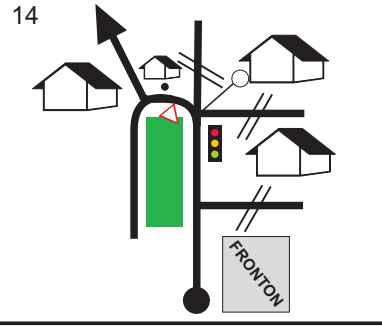


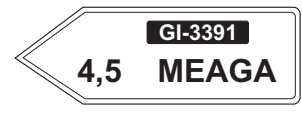
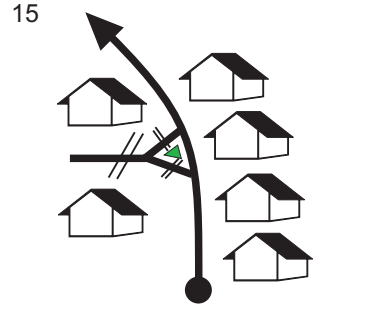
IV CONCENTRACION DE HISTORICOS RAC VASCO NAVARRO		SECCION 1 SECTOR 1	31,12 Km.
ZP-5 AIA (Parking Olentzo Jatetxea)		ZP-6 MEAGAS (Crtra. GI-3391 - Getaria)	00:45 Min.
		C.H. 1 A C.H. 2	41,49 Km/h.


DISTANCIA		DIRECCION	ZONA PASO INICIO / FIN	INFORMACIONES	Kms. REGRES.
TOTAL	PARCIAL				
0,000		1  BAR OLENTZO JATETXEA 22,257	INICIO ZP - 5	GI-2631 N 43° 11' 29" W 02° 04' 33" ZONA DE PASO DE "AIA" INICIO JUNTO A LA CARRETERA DESDE EL PARKING	31,120
0,242	0,242	2  22,015		GI-2631	30,878
0,711	0,469	3  21,546		GI-2631	30,409
1,633	0,922	4  20,624		GI-2631  	29,487
14,503	12,870	5  7,754		GI-2631 	16,617

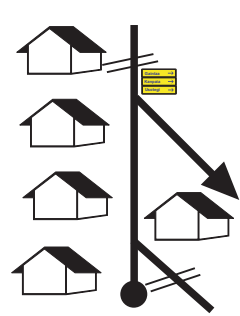

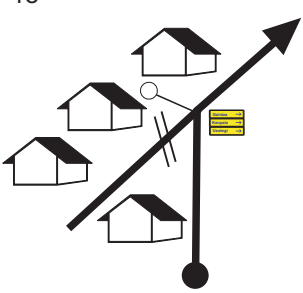
IV CONCENTRACION DE HISTORICOS RAC VASCO NAVARRO		SECCION 1 SECTOR 1	31,12 Km.
ZP-5 AIA (Parking Olentzo Jatetxea)		ZP-6 MEAGAS (Crtra. GI-3391 - Getaria)	00:45 Min.
		C.H. 1 A C.H. 2	41,49 Km/h.

DISTANCIA		DIRECCION	ZONA PASO INICIO / FIN	INFORMACIONES	Kms. REGRES.
TOTAL	PARCIAL				
14,811	0,308	6 		GI-2631 GI-2631 ORIO 10 ZARAUTZ 11	16,309
14,944	0,133	7 		GI-2631 	16,176
22,257	7,313	8 	FIN ZP - 5	GI-2631 / N-634 = N-634 N-634 3 ZARAUTZ	8,863
24,38	2,12	9 		N-634 N-634 ZARAUTZ 1 GETARIA 4	6,74
24,51	0,13	10 Próxima gasolinera a 20,51km		N-634 ZARAUTZ ATRAVESAR ZARAUTZ POR LA CRTRA. N-634 Y SEGUIR DIRECCION BILBAO 	6,61

IV CONCENTRACION DE HISTORICOS RAC VASCO NAVARRO		SECCION 1 SECTOR 1	31,12 Km.
ZP-5 AIA (Parking Olentzo Jatetxea)		ZP-6 MEAGAS (Crtra. GI-3391 - Getaria)	00:45 Min.
		C.H. 1 A C.H. 2	41,49 Km/h.

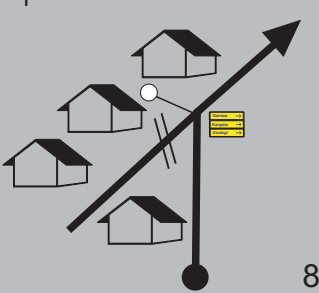
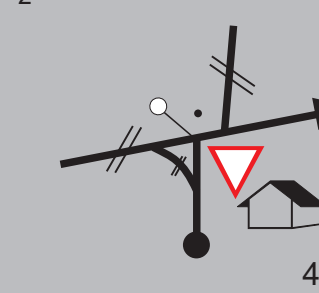

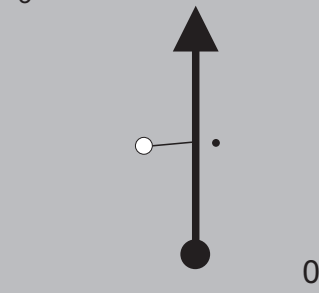
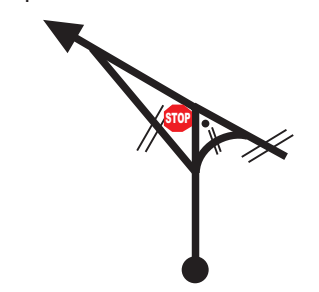



DISTANCIA		DIRECCION	ZONA PASO INICIO / FIN	INFORMACIONES	Kms. REGRES.
TOTAL	PARCIAL				
25,32	0,81	11 		N-634 	5,80
26,17	0,85	12 		N-634 	4,95
29,16	2,99	13 		N-634 	1,96
29,84	0,68	14 		N-634 / GI-3391 = GI-3391   	1,28
30,15	0,31	15 		GI-3391 - URBANO	0,97

IV CONCENTRACION DE HISTORICOS RAC VASCO NAVARRO		SECCION 1 SECTOR 1	31,12 Km.
ZP-5 AIA (Parking Olentzo Jatetxea)		ZP-6 MEAGAS (Crtra. GI-3391 - Getaria)	00:45 Min.
		C.H. 1 A C.H. 2	41,49 Km/h.

DISTANCIA		DIRECCION	ZONA PASO INICIO / FIN	INFORMACIONES	Kms. REGRES.
TOTAL	PARCIAL				
30,37	0,22	16 		GI-3391 / POZTUAGA K.= POZTUAGA K <div style="border: 1px solid black; padding: 2px; margin-bottom: 2px; background-color: yellow;">Gaintza →</div> <div style="border: 1px solid black; padding: 2px; margin-bottom: 2px; background-color: yellow;">Kanpaia →</div> <div style="border: 1px solid black; padding: 2px; background-color: yellow;">Usotegi →</div>	0,75
30,73	0,36	17 		POZTUAGA KALEA <p style="text-align: center;">EN LA ROTONDA GIRAR 360°</p>	0,39
31,12	0,39	18 		POZTUAGAK. / GI-3391 = GI-3391 <div style="border: 1px solid black; padding: 2px; margin-bottom: 2px; background-color: yellow;">Gaintza →</div> <div style="border: 1px solid black; padding: 2px; margin-bottom: 2px; background-color: yellow;">Kanpaia →</div> <div style="border: 1px solid black; padding: 2px; background-color: yellow;">Usotegi →</div> <p style="text-align: right;">INICIO ZP-6</p>	0,00



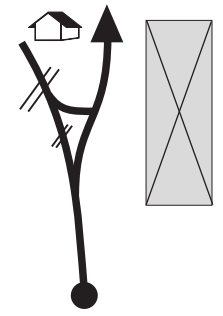

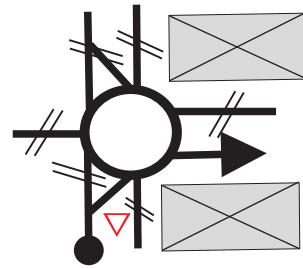



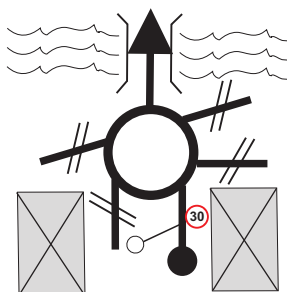

IV CONCENTRACION DE HISTORICOS RAC VASCO NAVARRO		SECCION 1 SECTOR 1	23,82 Km.
ZP-6 MEAGAS (Crtra. GI-3391 - Getaria)		ZP-7 MANDUBIA (Pol. Antzibarrena - Azpeitia)	00:33 Min.
		C.H. 1 A C.H. 2	43,31 Km/h.

DISTANCIA		DIRECCION	ZONA PASO INICIO / FIN	INFORMACIONES	Kms. REGRES.
TOTAL	PARCIAL				
0,000		1 	INICIO ZP - 6	GI-3391 N 43° 18' 04" W 02° 12' 24" ZONA DE PASO DE "MEAGAS" Gaintza → Kanpaia → Usotegi → INICIO EN JUNTO A LAS SEÑALES	23,820
3,959	3,959	2 		GI-3391 / GI-2633 = GI-2633  GI-2633 IRAETA 9	19,861
8,280	4,321	3 	FIN ZP - 6	GI-2633 ZUBIALDE	15,540
12,79	4,51	4 		GI-2633 / GI-631 = GI-631  GI-631 2 ZESTOA 11 AZPEITIA	11,03
13,90	1,11	5 		GI-631 ZESTOA 	9,92
		Próxima gasolinera a 34,09km			

IV CONCENTRACION DE HISTORICOS RAC VASCO NAVARRO		SECCION 1 SECTOR 1	23,82 Km.
ZP-6 MEAGAS (Crtra. GI-3391 - Getaria)		ZP-7 MANDUBIA (Pol. Antzibarrena - Azpeitia)	00:33 Min.
		C.H. 1 A C.H. 2	43,31 Km/h.



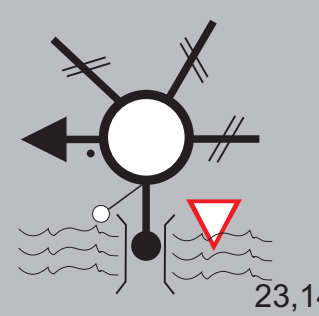


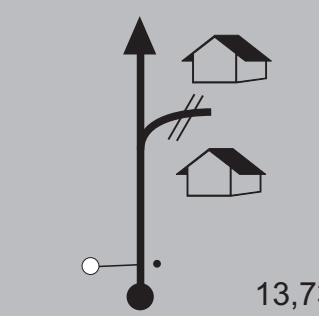

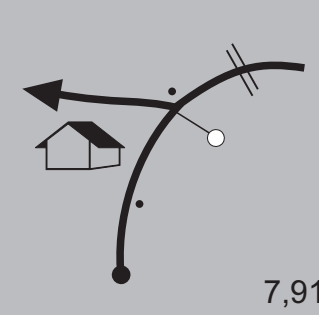

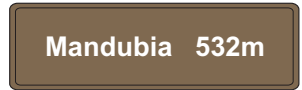
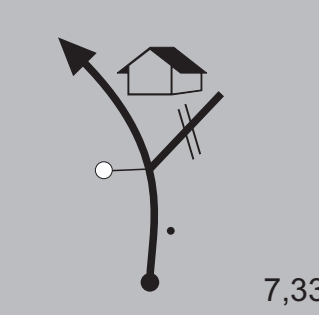

DISTANCIA		DIRECCION	ZONA PASO INICIO / FIN	INFORMACIONES	Kms. REGRES.
TOTAL	PARCIAL				
18,67	4,77	6 		GI-631 GI-631 AZPEITIA	5,15
22,27	3,60	7 		GI-631 GI-631 AZPEITIA Loiola	1,55
22,50	0,23	8 		GI-631 / GI-2634 = GI-2634 GI-2634 ERREZIL 10 TOLOSA 28	1,32
22,66	0,16	9 		GI-2634	1,16
23,27	0,61	10 		GI-2634 / GI-3740 = GI-3740 GI-3740 TOLOSA (Urraki) Antzibarrena Orendaundi	0,55

IV CONCENTRACION DE HISTORICOS RAC VASCO NAVARRO		SECCION 1 SECTOR 1	23,82 Km.
ZP-6 MEAGAS (Crtra. GI-3391 - Getaria)		ZP-7 MANDUBIA (Pol. Antzibarrena - Azepeitia)	00:33 Min.
		C.H. 1 A C.H. 2	43,31 Km/h.

DISTANCIA		DIRECCION	ZONA PASO INICIO / FIN	INFORMACIONES	Kms. REGRES.
TOTAL	PARCIAL				
23,35	0,08	11 		POL. ANTZIBARRENA-ORENDAUNDI 	0,47
23,59	0,24	12 		POL. ANTZIBARRENA-ORENDAUNDI 	0,23
23,70	0,11	13 		POL. ANTZIBARRENA-ORENDAUNDI 	0,12
23,82	0,12	14 		POL. ANTZIBARRENA-ORENDAUNDI  INICIO EN SEÑAL INICIO ZP-7	0,00



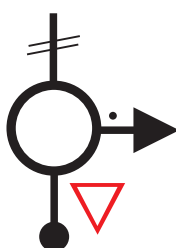


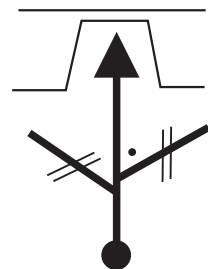
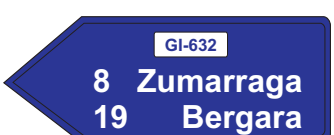
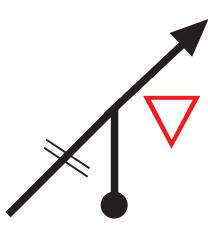


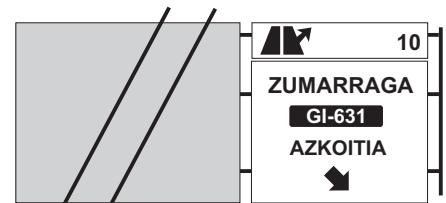

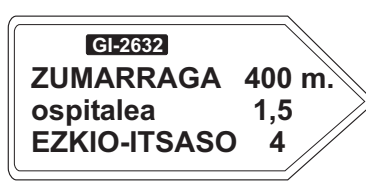
IV CONCENTRACION DE HISTORICOS RAC VASCO NAVARRO		SECCION 1 SECTOR 1	34,33 Km.
ZP-7 MANDUBIA (Pol. Antzibarrena - Azpeitia)	FIN CONCENTRACION ZUMARRAGA (Euskadi Enparantza)	C.H. 1 A C.H. 2	00:50 Min.
			41,20 Km/h.

DISTANCIA		DIRECCION	ZONA PASO INICIO / FIN	INFORMACIONES	Kms. REGRES.
TOTAL	PARCIAL				
0,000		1 	INICIO ZP - 7	POL. ANTZIBARRENA-ORENDAUNDI N 43° 10' 23" W 02° 15' 18" ZONA DE PASO DE "MANDUBIA"  INICIO EN SEÑAL	34,330
0,078	0,078	2 		GI-2635  	34,252
9,489	9,411	3 		GI-2635 	24,841
15,308	5,819	4 		GI-2635 / GI-3192 = GI-3192  	19,022
15,888	0,580	5 		GI-3192 	18,442

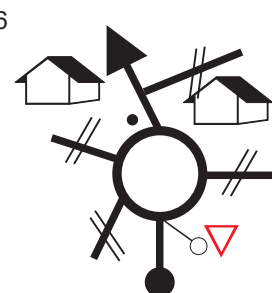


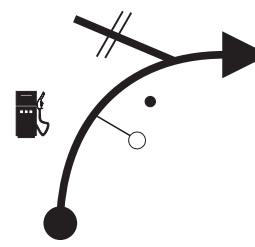


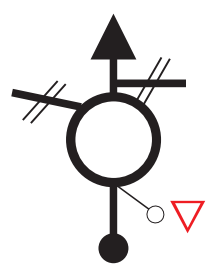


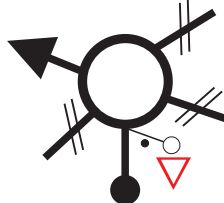

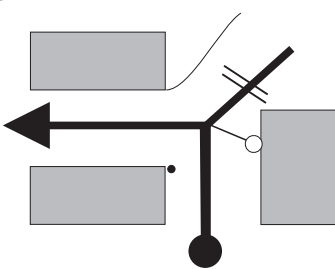

IV CONCENTRACION DE HISTORICOS RAC VASCO NAVARRO		SECCION 1 SECTOR 1	34,33 Km.
ZP-7 MANDUBIA (Pol. Antzibarrena - Azpeitia)		FIN CONCENTRACION ZUMARRAGA (Euskadi Enparantza)	00:50 Min.
		C.H. 1 A C.H. 2	41,20 Km/h.

DISTANCIA		DIRECCION	ZONA PASO INICIO / FIN	INFORMACIONES	Kms. REGRES.
TOTAL	PARCIAL				
18,615	2,727	6 		GI-3192 GARIN	15,715
22,169	3,554	7 		GI-3192 Arriaran Auzoa	12,161
23,223	1,054	8 	FIN ZP - 7	GI-3192 / GI-2635 = GI-2635 	11,107
23,68	0,46	9 		GI-2635 / GI-2632 = GI-2632 	10,65
24,17	0,49	10 		GI-2632 	10,16
		Próxima gasolinera a 9,76 km			

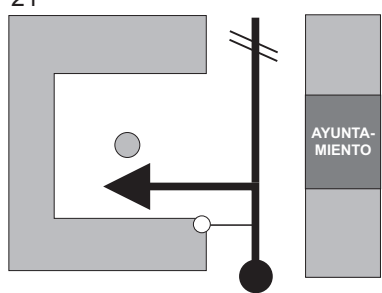

IV CONCENTRACION DE HISTORICOS RAC VASCO NAVARRO		SECCION 1 SECTOR 1	34,33 Km.
ZP-7 MANDUBIA (Pol. Antzibarrena - Azpeitia)	 FIN CONCENTRACION ZUMARRAGA (Euskadi Enparantza)	C.H. 1 A C.H. 2	00:50 Min.
			41,20 Km/h.

DISTANCIA		DIRECCION	ZONA PASO INICIO / FIN	INFORMACIONES	Kms. REGRES.
TOTAL	PARCIAL				
24,74	0,57	11 		GI-2632 / GI-632 = GI-632  	9,59
24,90	0,16	12 		GI-632 	9,43
25,12	0,22	13 		GI-632  INCORPORARSE A LA GI-632 HASTA LA SALIDA 10	9,21
32,43	7,31	14 		GI-632  SEGUIR POR CARRIL DERECHO	1,90
33,09	0,66	15 		GI-632 / GI-2632 = GI-2632 	1,24

IV CONCENTRACION DE HISTORICOS RAC VASCO NAVARRO		SECCION 1 SECTOR 1	34,33 Km.
ZP-7 MANDUBIA (Pol. Antzibarrena - Azpeitia)	 FIN CONCENTRACION ZUMARRAGA (Euskadi Enparantza)	C.H. 1 A C.H. 2	00:50 Min.
			41,20 Km/h.

DISTANCIA		DIRECCION	ZONA PASO INICIO / FIN	INFORMACIONES	Kms. REGRES.
TOTAL	PARCIAL				
33,45	0,36	16 		C/ SAN GREGORIO  ZUMARRAGA 	0,88
33,73	0,28	17  Próxima gasolinera a 1,23 km		C/ ELIZKALE  Gasolinera GALP hiriaren erdialdea 	0,60
33,96	0,23	18 		C/ BIDEZAR  udaletxea 	0,37
34,17	0,21	19 		C/ PIEDAD  ← udaletxea	0,16
34,23	0,06	20 		C/ SORALUZE udaletxea 	0,10

IV CONCENTRACION DE HISTORICOS RAC VASCO NAVARRO		SECCION 1 SECTOR 1	34,33 Km.
ZP-7 MANDUBIA (Pol. Antzibarrena - Azpeitia)	FIN CONCENTRACION ZUMARRAGA (Euskadi Enparantza)	C.H. 1 A C.H. 2	00:50 Min.
			41,20 Km/h.

DISTANCIA		DIRECCION	ZONA PASO INICIO / FIN	INFORMACIONES	Kms. REGRES.
TOTAL	PARCIAL				
34,33	0,10	21 		<input type="text" value="EUSKADI ENPARANTZA"/> N 43° 05' 26" W 02° 18' 51"  CH - 2 FIN RECORRIDO CONCENTRACION	0,00
				<input type="text"/>	
				<input type="text"/>	
				<input type="text"/>	
				<input type="text"/>	



